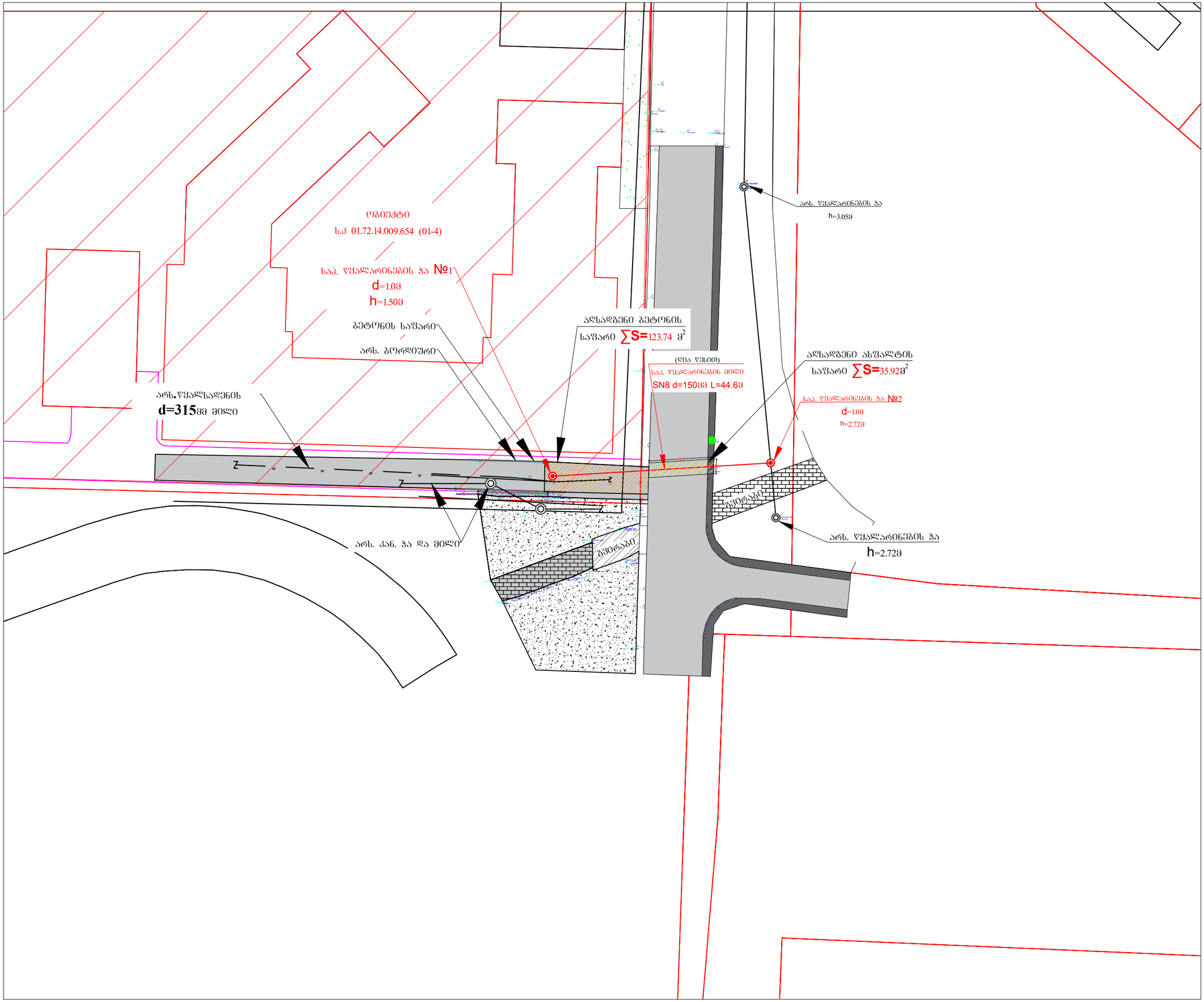

პირობითი აღნიშვნები:

- არს. წყალსადენის მილი
- არს. წყალარინების მილი
- არს. კანალიზაციის ჭა
- საკ. კანალიზაციის ჭა
- საკ. წყალარინების მილი
- ბრუნტის საფარი
- ასფალტის საფარი
- არს. კაბელების ჭა/ძაბელი (მიწისქვეშ)
- ალსადგენი ასფალტის საფარი S=119.46 მ²
- ალსადგენი ბეტონის საფარი S=119.46 მ²
- ბეტონის საფარი

gwp

დამკვეთი(№)

IN26-1198067;

ბიზნესცენტრების განვითარების დეპარტამენტი

შემსრულებელი:

ტექნიკური ექსპერტიზისა და პროექტირების დეპარტამენტი

პროექტის დასახელება:

ვაკე-საბურთალოს რაიონი, დიღომი, ბობ უოლშის ქუჩა №26; ((ს/კ 01.72.14.009.654-01(4)); შპს ხეივანი ობიექტის; წყალარინების ქსელის ახალი მიერთების პროექტი

პროექტი მოამზადა:
ლალი მერკვილაძე

პროექტი შეამოწმა:
გიორგი კვეტენაძე
(ტექნიკური)

პროექტი შეამოწმა:
ია ქრისტესიაშვილი
(სანებართვო)

თარიღი: მარტი, 2026

ტერიტორიის გეგმა წყალარინების არსებული და საპროექტო ქსელების დატანით

მასშტაბი	ფურცელი	ფორმატი
		A3

კანალიზაციის ძსელის გრძივი პროფილი

მასშტაბი ვ 1:100

ვ 1:200

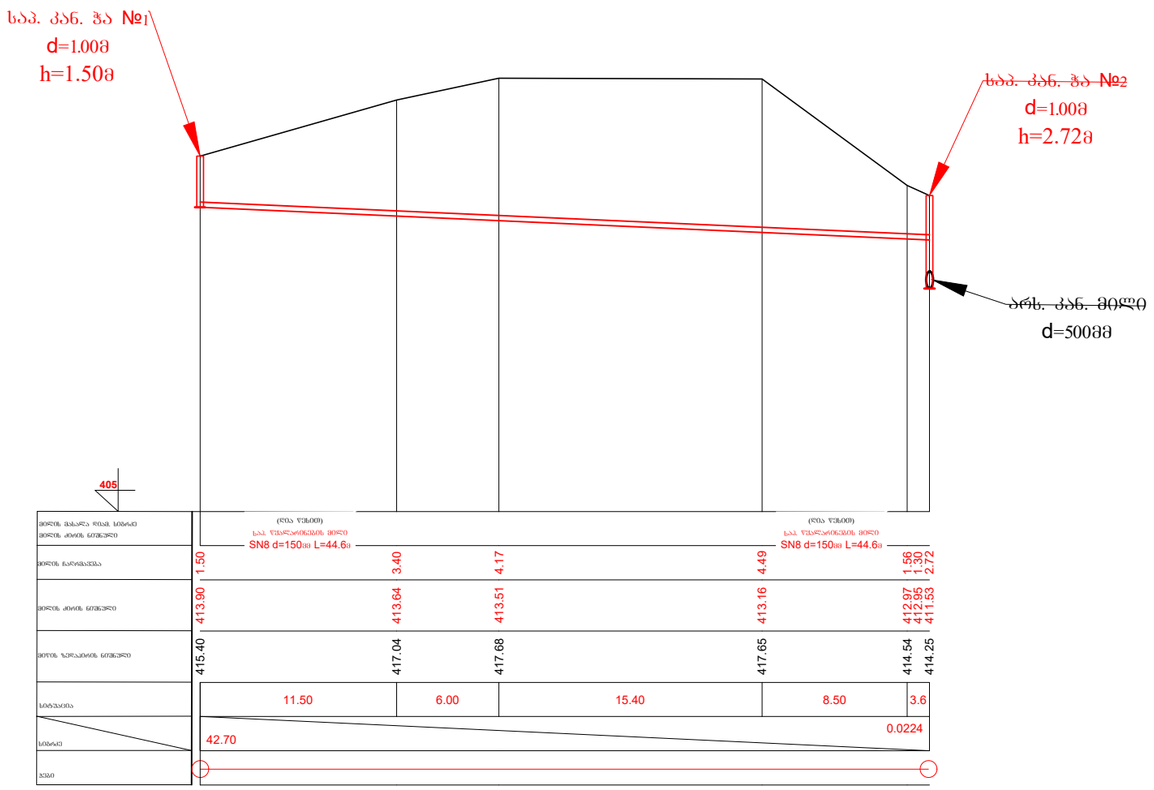

კანალიზაციის მიწის თხრილის განივი კვეთი

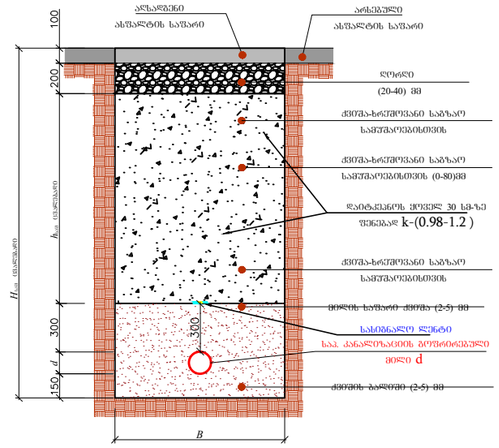

№	d	H_{saS}	B	h_{saS}	L (მ)
1	150	2736	1100	1836	13.2

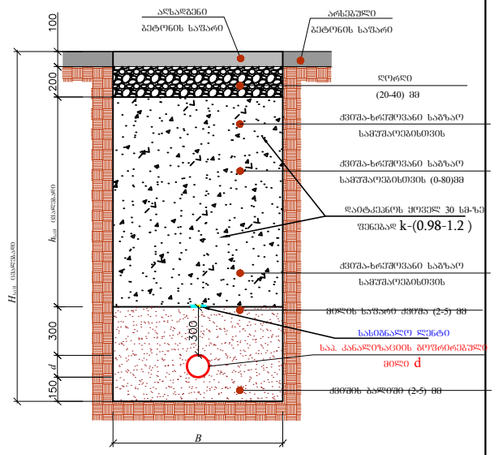

№	d	H_{saS}	B	h_{saS}	L (მ)
1	150	2736	1100	1836	19.7

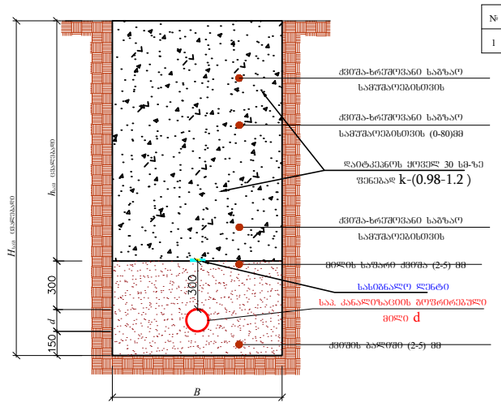

№	d	H_{saS}	B	h_{saS}	L (მ)
1	150	2736	1100	2136	11.7

შენიშვნა: h=1.5 მეტრი

ჩაღრმავების შემდგომ მოეწყოს მიწის თხრილისა და ჭის ქვაბულის კედლების გამაგრება!

დამკვეთი(№)

IN26-1198067;

ბიზნესცენტრების განვითარების დეპარტამენტი

შემსრულებელი:

ტექნიკური ექსპერტიზისა და პროექტირების დეპარტამენტი

პროექტის დასახელება:

ვაკე-საბურთალოს რაიონი, დიღომი, ბოგ უოლშის ქუჩა №26;
((ს/კ 01.72.14.009.654-01(4));
შპს ხეივანი ობიექტის;
წყალარინების ქსელის ახალი მიერთების პროექტი

პროექტი მოამზადა:
ლალი მერკვილაძე

პროექტი შეამოწმა:
გიორგი კვეტენაძე
(ტექნიკური)

პროექტი შეამოწმა:
ია ქრისტესიაშვილი
(სანებართვო)

თარიღი: მარტი, 2026

საპროექტო კანალიზაციის
გრძივი პროფილი;
მიწის თხრილის განივი;

მასშტაბი	ფურცელი	ფორმატი
	კ-4	A3